

## 新疆自驾游（伊犁环线）线路安排+攻略



先贩卖文字，欢迎查看本次游记：

【“精致”六月新疆行——自驾伊犁环线与独库公路】

<https://devework.com/2019-ili.html>

欢迎关注微信公众号（关注后回复“新疆”即可获取攻略相关）：



或者小程序：



=====

## 说明

- 红色为回程后标记的内容。
- 一些内容有一定时效性 ( 201906 ), 请注意上网搜索最新消息。

## 线路详情

### D1

全国-乌鲁木齐集合。租车，加满油，采购物资等装备工作。

如果时间充裕，可以逛的地方推荐：新疆人文地理历史的可选择【新疆博物馆】，想要体验异域风情，拍摄人文题材的可选择【国际大巴扎】。

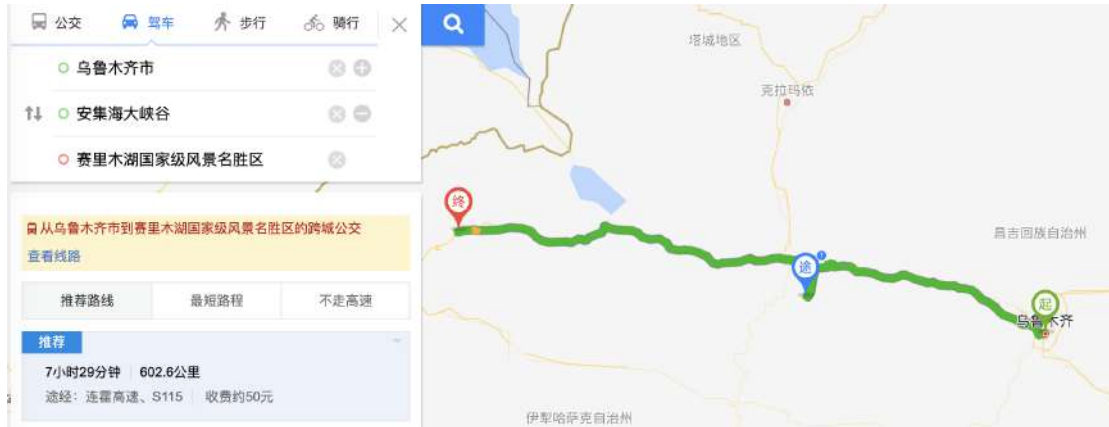
### 国际大巴扎

马蜂窝链接：<http://www.mafengwo.cn/poi/6059046.html>

世界规模最大的大巴扎(维吾尔语，意为集市、农贸市场)，集伊斯兰文化、建筑、民族商贸、娱乐、餐饮于一体。

### D2

乌鲁木齐-赛里木湖 ( 8h )



连霍高速目前（2019.6）在进行维修，四车道改八车道，不可能真正高速速度走。预估时间可以多一点。

目标是赛里木湖，经过即将被开发的安集海大峡谷。更新：安集海大峡谷目前在维修，那个最被网红出境的角尖肯定是去不了。但峡谷其它地方还是可以前往的。去安集海大峡谷，走到县道上后有两路新旧两条，走新路，不要走老路，两条道是并排的，新路是右手的，一直沿着新路走，就可以看到安集海大峡谷的点了。或：从乌鲁木齐出发走乌奎高速从沙湾/安集海出口下高速，沿G312国道向西开约40公里，经过安集海辣椒市场和博尔通古度假村大门，2-3公里后就看到一个很大的T字形三岔路口，路口以南东侧有一个加油加气站，往南向红山老煤矿方向开50公里即可。

去安集海大峡谷直接高德地图导航就可以了，走到县道上后有两路新旧两条，直接走新路。

中途景点备选：独子山大峡谷、巴音沟景区

## 赛里木湖

马蜂窝链接：<http://www.mafengwo.cn/poi/27776.html>

门票：70RMB。门票比较人性化据说可延续至第二天9点使用。现在据说不能给私家车进入了（据说现在摄像头监控，即使内部人员想开个后门都难），区间车票分为东门至北门和全程两种，供游客选择和乘坐。

环湖观光巴的线路分为3条：第1条为全线，自东门始，至东门终，游览用时约4-6小时；第2条为东北线，绕赛里木湖逆时针环行四分之一圈，自东门

始，到达北门后返回东门，游览用时约 2-3 小时；第 3 条为南北线，绕赛里木湖逆时针环行半圈，同样是在南北门之间往返乘坐。

航拍攻略（自网络）：无人机可在赛里木湖在东门游客中心大楼里进行报备，如果不报备可能会被罚款或没收，这是南门的警察反复强调的，报备了只要不拍警察的岗亭，其他地方安全前提下随便飞。（建议报备后飞，我们在景区飞的时候被游客友好提醒有黑飞被抓的）

## 果子沟大桥

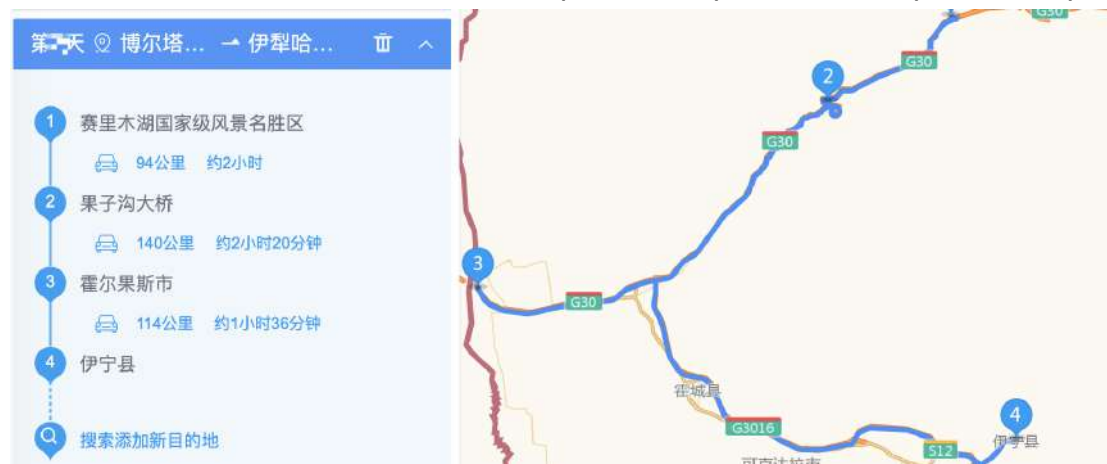
马蜂窝链接：<http://www.mafengwo.cn/poi/7693277.html>

要看果子沟大桥，不能往赛里木湖隧道走，而是走边上的一条老国道。国道旁可停车，也有停车场，空间很大。可以直接看到果子沟大桥全景。

可以导航定位一个“果子沟牧场”或“果子沟金顶”的地方，这里可以有停车的地方，车道两旁有建设好的登山栈道（我们去的时候已经基本建好）。门票 ¥ 30，10 点前去工作人员没有上班，可以免票。在这里看果子沟大桥的角度不错，登栈道上就是航拍视角了，另外登上去也能窥见赛里木湖一侧。运气好的话早上可以看到类似“日照金山”的景象。

## D3

赛里木湖周边+果子沟-霍尔果斯口岸（可能不去）-霍城-伊宁（200km,3h）



薰衣草海。伊宁古城风土人情。

注：如果不去霍尔果斯口岸，赛里木湖—霍城约 100 公里。

吃住参考：中午可在霍城解决，夜宿在伊宁。

## 霍尔果斯口岸

马蜂窝链接：<http://www.mafengwo.cn/poi/5437415.html>

本质上游客能去的地方是一个购物景点。（貌似西北这边的口岸都是类似的）。中哈合作区是免费的，但需要护照和合作区通行证，没护照的话可携带身份证去大厅办理，办证费用 30 元。

## 霍城-薰衣草种植基地（解忧公主薰衣草园）

马蜂窝链接：<http://www.mafengwo.cn/poi/27788.html>

门票：旺季 35 人民币/淡季 17 人民币（1 月 1 日-12 月 31 日 周一-周日）。在公路上观看薰衣草无需门票，进入农田参观拍照需要付给农家 5-10 元左右。

PS：据说经过芦草沟镇（去霍城市中心会路过），也会看到不少的薰衣草花海。当地最为著名的种植基地是解忧公主薰衣草园和农四师的 65 团场。如果对收费的解忧公主薰衣草园不感冒，可以考虑 65 团场。



## 伊宁人文：喀赞其、汉人街

马蜂窝链接：<http://www.mafengwo.cn/travel-scenic-spot/mafengwo/63095.html>

伊宁是伊犁哈萨克自治州的首府。

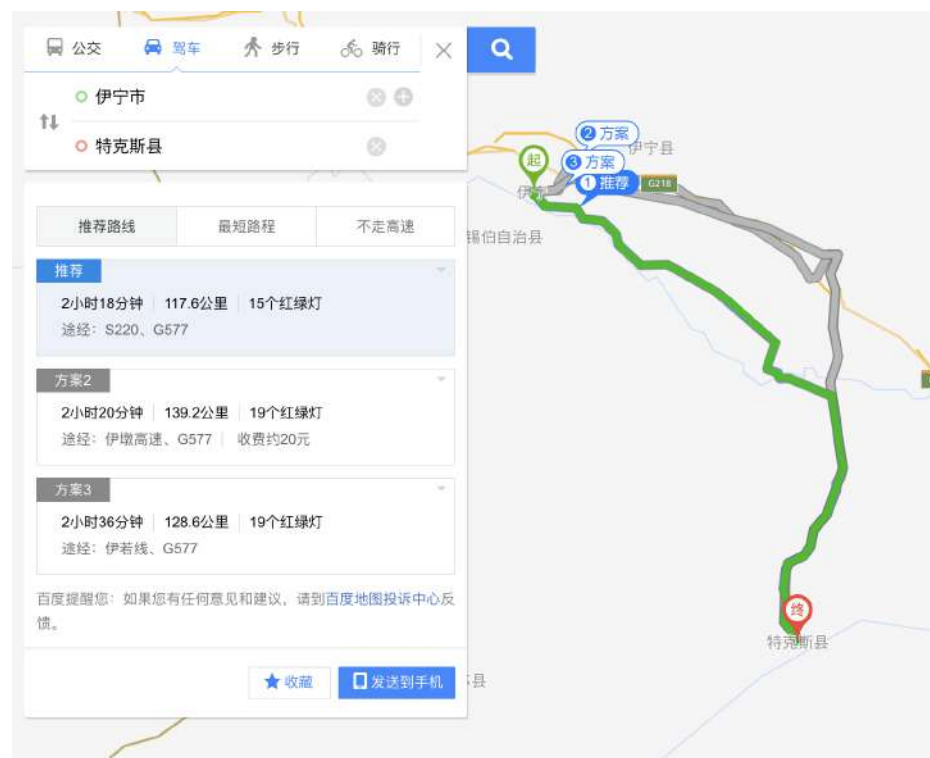
【喀赞其】都是当地居民的生活区，特别之处在于房屋院落的外墙都涂上了各不相同的颜色，非常有异域风情。

【汉人街】是一个类似各大城市小吃街的地方，物廉价美。

【伊宁河】据说拍日落不错。

## D4

昭苏-特克斯-琼库什台



自驾参考：特克斯县到琼库什台有 100 公里左右。从特克斯县走波斯坦街过孟布拉克大桥到 x766 道，过 78 团往前走右手有个检查站，一过检查站直走是喀拉峻方向，往右拐铁镍矿方向走就是走琼库什台。2018 年修路时，有一段时间

在限行。现在从特克斯县到琼库什台大部分的路已经修好了，只有十几二十公里还是石子路，但是可以走。每天都有好几班的班线车往返于琼库什台和特克斯县，景色优美。Ref: <http://www.mafengwo.cn/wenda/detail-16189413.html> 【路况最新消息：90 多公里的路，只有中间 22 公里是未铺装的石子路，炮弹坑较多，慢点开就没问题的】

推荐方式：自驾去的游客，车留在特克斯。从特克斯做班车去琼库什台（一天应该是两班，上午十点一班（一说是 8.30），下午两三点一班，位置是爱疆大酒店门口的路边，说黑巴扎也可以），第二天骑马或徒步去喀拉峻草原。留在特克斯的车可以找代驾司机开车绕特克斯到喀拉草原景区门口等你们或自行回特克斯。骑马大概四小时，那时候司机已到景口，住草原或八卦。



马后炮：我们后来的实际行程是直接开车去，然后第二天原路开车回特克斯。路上的 88 公里的风景绝对不输任何收费景点，强烈去琼库什台！

## 特克斯

马蜂窝链接：<http://www.mafengwo.cn/travel-scenic-spot/mafengwo/63096.html>

## 八卦城

如果在特克斯住宿，可以考虑去一个 离街 的地方逛下。城里有个摩天轮的景

点也适合拍照（上去就不建议了，门票价格感人）。

航拍攻略：建议城市派出所报备（太极坛警务站）。经实测飞到 500 高空是不可能拍到八卦城全景的，据说可以去阿克塔斯与阿特恰比斯村（离特克斯约 20 公里）去拍斜视角度的全景。

## 琼库什台

马蜂窝链接：<http://www.mafengwo.cn/poi/27790.html>

免费，待开发成景区成为喀拉峻景区的一分子（类似于喀纳斯那样）。

马后炮：不多说，强烈推荐！据说琼库什台过几个月也准备收费了。不过里面目前基建还不怎么完善，电量供应不足，手机信号也不咋地。住宿偏贵且条件差，物价亦是如此。

## D5

从琼库什台骑马或徒步去喀拉峻草原。晚上回到特克斯夜宿。

“琼库什台到喀拉峻徒步 19.5 公里。值得一走，但是做好防晒，大概七到八个小时。”

## 喀拉峻

马蜂窝链接：<http://www.mafengwo.cn/poi/27802.html>

关于 2019 年喀拉峻草原的门票，草原特别大，所以买的门票都包含有观光车的费用，三种套票可供选择：

- 喀拉峻全域游 275 元/人，（含喀拉峻大草原、阔克苏大峡谷景区内交通+门票）
- 阔克苏大峡谷 155 元/人，（含阔克苏大峡谷含景区内交通+门票）
- 喀拉峻大草原 140 元/人，（含喀拉峻景区内交通+门票）注：喀拉峻景区路线不分东西，售票名称根据 2019 年修改后名称为实。

游完草原跟大峡谷，至少要预留五个钟。



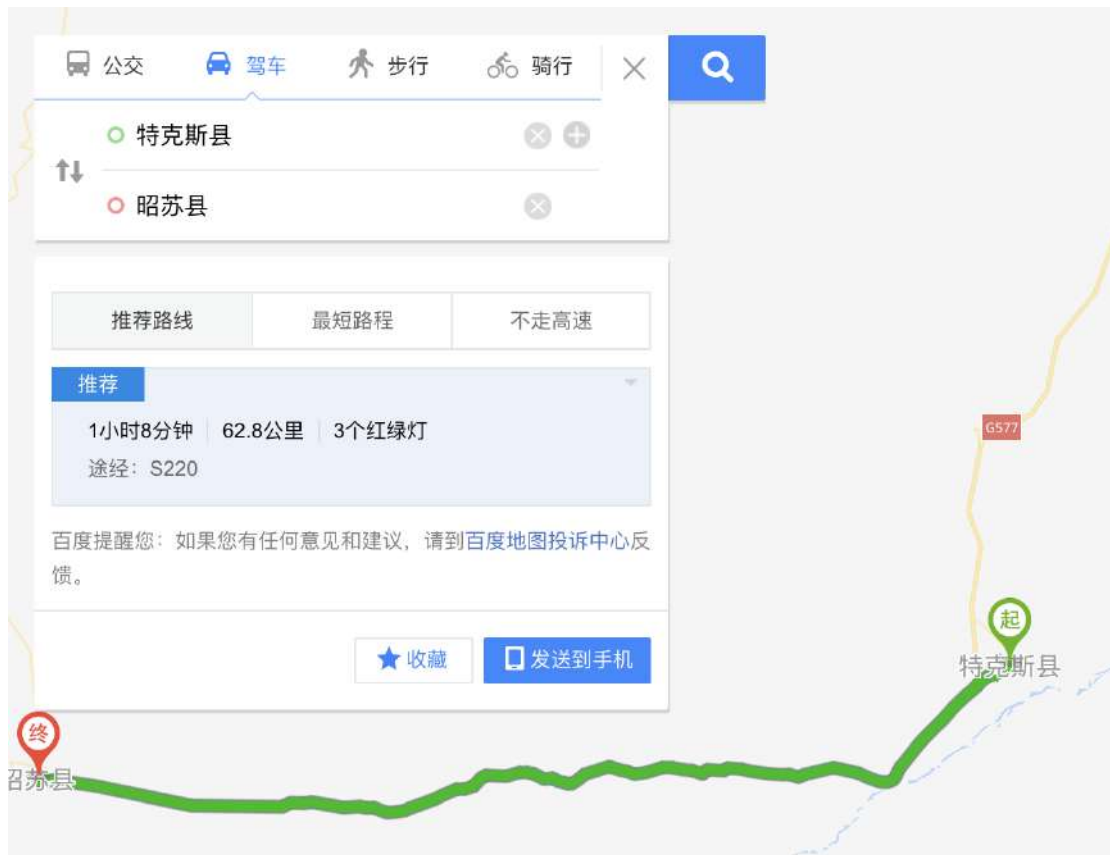
尺寸：570X420mm



马后炮：喀拉峻我们后来实质路程没有去，因为去到景区门口看了下发现景色差不多，就没有花门票进去了。

D6

特克斯-昭苏-夏特大峡谷 ( 250km, 5h )



早上出发。有可能根据到时候的情况走 伊昭公路（但根据往年情况应该还没开封）。或经过特克斯前到达昭苏，然后到达夏特大峡谷大峡谷游（据说为压缩版的稻城亚丁）。

吃住参考：中午在特克斯吃饭，晚上夜宿在昭苏，可能为毡房。

## 夏特古道/夏塔景区

马蜂窝链接：

<http://www.mafengwo.cn/poi/5437403.html>

<http://www.mafengwo.cn/travel-scenic-spot/mafengwo/16801.html>

夏塔景区门票 40+ 区间车 60。可以在这尝试一小段徒步。

夏塔古道有两次区间车，第一次区间车终点往前走一点就可以看见木扎尔特冰川。或者往左前方走一百多米坐第二次区间车(另行收费)继续往冰川方向，不

过就走三公里左右的距离。

木扎尔特冰川只能徒步过去，且正常需要 1 天。到时候我们只能远观了。

关于自驾进入夏塔景区：如果想在里面的温泉酒店住一晚，强烈推荐自驾进入（可以在游客中心预定酒店，并办理自驾手续）。300 元一辆车，门票 100 元一人(包括区间车，不管你坐不坐)。景区大门到温泉酒店 22km，约 45 分钟。好多地方就一条车道，错车困难，狭路相逢的时候真是考验你技术。

关于徒步路线：从温泉酒店到观看日落的最佳景点——青蛙泉的距离是 4 公里，可以沿步道走，也可以在温泉那边坐电瓶车上去。如果要去木扎尔特冰川，距离 15 公里，来回正常情况 6、7 个小时，建议花上一天。

注意：查阅网络评论，诸多提到目前景区接待能力比较差（“在夏塔的一整天，我们不是在区间车上，就是在等区间车”），可能要花很多时间在等待区间车上。“天气好值得去，天气不好就不去了”、“景色略显单一”、“也就雪山草原，只是远近不同”



马后炮：我们后来放弃了这个景点。

## D7

特克斯- 那拉提 ( 经过 ) - 巴音布鲁克草原 ( 5h , 350km )



前往巴音布鲁克草原，能看到日落。

那拉提草原比较商业化，建议放弃，仅路途经过。

G218 沿着那拉提小镇的方向，就能直接在路上看到那拉提草原，单单路两旁看的话景色非常美丽，可路边找个地方停车慢慢欣赏。至于要不要花钱进去，因为没有进去不好说，如果要骑马欣赏也可以在路边找来骑。

另外一提，那拉提小镇非常多好吃的，住宿也便宜，可以考虑在这里逗留一晚。

## 巴音布鲁克草原

马蜂窝链接：<http://www.mafengwo.cn/poi/5441242.html>

门票：成人票:65 人民币；区间车:90 人民币 (1 月 1 日-12 月 31 日 周一-周日)，最后一班 19 点。

从景区的游客中心，乘坐区间车到景区里面，还有蛮长的一段路程。景区里有三个停靠景点：第一个景点，是正宗的天鹅湖了，据说是野生天鹅的栖息地；第二个景点叫巴润库热庙，原来是牧民带着马车上移动的庙宇。前面两个景点我们都没有下车。第三站是重头戏，叫巴西里克观景台，是登高看九曲十八弯的地方

夏季九曲十八弯最佳观景时间北京时间 21:00-22:00，摄影爱好的胜地；

“如果不看日落，或雨天无法看日落，建议不要去巴音布鲁克。”

“不要穿裙子，长脚蚊子无孔不入。”

“景区规划和体验太糟糕了”

见评论普遍对于游览体验颇有微词。

吃住参考：夜宿巴音布鲁克镇。据说酒店比较贵（确实比较贵，建议提前订）。

独库公路巴音布鲁克路段为草原路段，路况好到你分分钟想飙车（非常笔直的路）。天气好的话景色不错，可以在这里拍些公路大片。

### **备选：那拉提草原**

马蜂窝链接：<http://www.mafengwo.cn/poi/2026.html>

据说商业化比较严重，但有个好处是可以自驾进去。

### **备选：巩乃斯森林公园**

马蜂窝链接：<http://www.mafengwo.cn/poi/6325665.html>

## **D8**

今日即为开始回程日：总线路为 巴音布鲁克-乌鲁木齐。根据实际情况可以分为：巴音布鲁克 - 和静--乌鲁木齐。 或者巴音布鲁克 - 和硕--乌鲁木齐。

巴音布鲁克 - 和静

公交 驾车 步行 骑行

巴音布鲁克大草原

和静县

推荐路线 最短路程 不走高速

**推荐**

4小时33分钟 | 274.7公里 | 3个红绿灯

途经：S321、伊若线

巴音布鲁克 - 和硕

公交 驾车 步行 骑行

巴音布鲁克大草原

和硕县

推荐路线 最短路程 不走高速

**推荐**

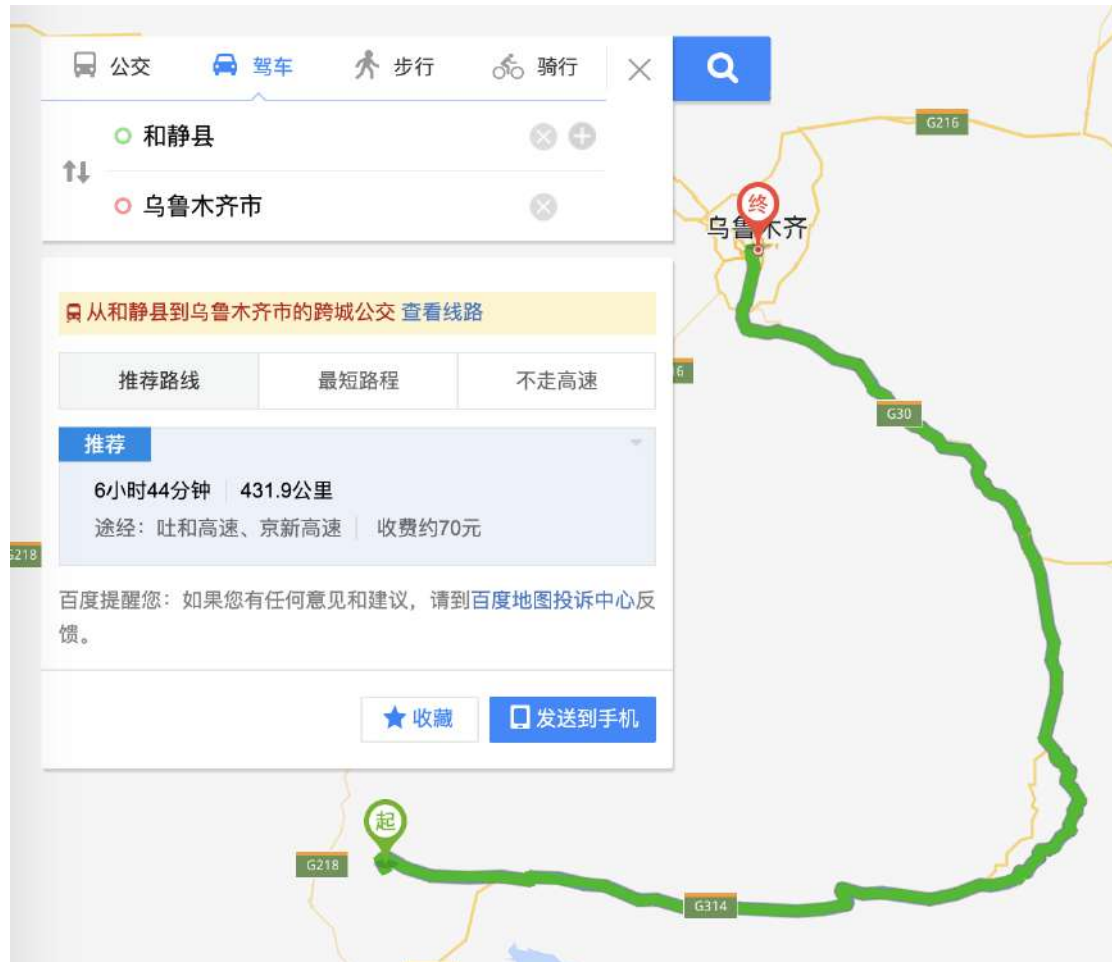
5小时20分钟 | 316.7公里

途经：S321、伊若线

百度提醒您：如果您有任何意见和建议，请到[百度地图投诉中心](#)反

## D9

和静县-乌鲁木齐市



和硕--乌鲁木齐市



**注意：**D8 天开始，如果独库公路开通，可以调整为 巴音布鲁克草原-独库公路-奎屯-乌鲁木齐的线路。

## D8（独库线路版）

**巴音布鲁克草原-独库公路-奎屯**

走独库公路一天。夜宿**奎屯**。



公交 驾车 步行 骑行

巴音布鲁克大草原

奎屯市

从巴音布鲁克大草原到奎屯市的跨城公交 查看线路

推荐路线 最短路程 不走高速

推荐

7小时57分钟 | 287.0公里 | 20个红绿灯

途经：独库公路

百度提醒您：如果您有任何意见和建议，请到[百度地图投诉中心](#)反馈。

★收藏 发送到手机

## 独库公路

# 新疆G217独库攻略

## 一图读懂独库

完美解决您行程中吃住行计划

深度游怎么走 常规游的亮点



每年开通信息可以关注“平安独山子”这个公众号。

可拨打奎屯公路管理局路况检测与应急指挥中心 24 小时路况咨询电话 0992-3353000 (手机直接拨打紧急电话,会打到乌苏,加区号 0992 会打到奎屯)。

独库公路信息查询电话 独山子交警队 0992-3353000 那拉提 0999-5034318 库车 0996-5391888 和静交警大队 0996-5020778 库车大龙池 0997-7888160。

上独库前请加满油。独库公路北段,乔尔玛有服务站跟加油站。过了乔尔玛,加油站上厕所吃饭等地方基本就没有了,只能到奎屯。

个人感觉只要开过盘山公路就能胜任独库公路,所以请放松,独库公路没有想象中那么难走。唯一需要注意的是各种气象天气。如果巴音布鲁克下雨,山上一定会下雪,这种情况下要慎行。

## 可选：唐布拉森林公园

马蜂窝链接：<http://www.mafengwo.cn/poi/6049717.html>

“百里画廊”。貌似比较小众。要走独库公路才能去看的。

## D9 (独库线路版)

奎屯-乌鲁木齐

全程几乎高速, 3h 回到乌鲁木齐。

## 备选线路记录

放在这里,方便后续行程调整

库尔德宁

马蜂窝链接：<http://www.mafengwo.cn/travel-scenic-spot/mafengwo/18011.html>

看评论貌似说目前暂停营业。

## 罗布人村寨

马蜂窝链接：<http://www.mafengwo.cn/poi/6331204.html>

塔克拉玛干沙漠、胡杨林。

## 行李物资参考

衣服		洗护用品		其他		重要物品	
项目	已打包	项目	已打包	项目	已打包	项目	已打包
防晒服		牙刷		手机充电器		手机充电器	
睡衣		牙膏		感冒药		充电宝	
长袖外套		洗面奶		驱蚊水		身份证	
短袖		沐浴露		止泻药		驾驶证	
运动鞋		洗发水		创可贴		银行卡	
		吹风机		雨伞		500-1000	
		拖鞋		防晒霜		照相机	
		毛巾		纸巾			
		一次性内衣裤		太阳镜			
		护肤品		太阳伞			
		润唇膏		水壶			

- **身份证+驾照（如果有）+护照+学生证（如果有）。**身份证因为很重要，所以在这里重复。建议电子版身份证一份在手机，复印件也一份到行李包上。护照是在口岸时候可以快速进去。学生证减免部分门票钱。
- 新疆 6 月份的平均气温在 17 到 28 度，建议穿衬衫、薄长裙等清凉透气的衣服。晚上的温度在 17 度左右，建议穿套装休闲装薄毛衣等保暖的衣服。最好准备冲锋衣。
- 建议携带几件鲜艳点、个性的衣服，方便拍照~
- 日常饮食：新疆旅游资源丰富，景色迷人，但大多数地区较落后，餐饮条

件和中东部以及大城市相比较差，用餐较简陋，饮食以拌面食和牛羊肉为主，菜口味偏重。

- 水果奶制品：新疆素有“瓜果之乡”之称，到新疆吃水果是一大乐事，以及产有大量的奶制品，有些队友就需要节制一下口腹之欲，比如吃完水果，不要立刻喝茶，饮水，正餐，零食，水果，奶制品以及饮水，都必须分开若干分钟以上才能相应进食。建议队友们适当携带一些胃肠药品，非常有必要。
- 关于防虫：夏季部分地区如巴音布鲁克大草原地区蚊子较多，队友们也可以携带一些驱蚊药品，如风油精，花露水，根据个人需要进行选择。
- 关于禁忌：不要在清真餐厅携带食用有猪肉的食品或者公开谈论有关猪肉的话题，以免造成不必要的误会。为尊重穆斯林的习俗，新疆称猪肉为大肉。
- 每个人的行李装备为 **一个行李箱+背包** 为宜。最好不要两个行李箱。**建议带个睡袋。**
- 虽然现在数字支付已经蛮普遍了，但在新疆的话，建议尽量带多点现金。
- 数字物资：提前下载好新疆**离线地图 离线导航**；离线音乐也可以下载哦~
- 手机：新疆现在全面放开 4G 网络了。建议最好有个备用手机。信号上据说联通信号最好。
- 带无人机的，为避免潜在的风险，无人机需要事先进行实名验证并贴上注册的二维码。
- 本次旅途不统一买保险，请各位根据实际情况自行购买。建议都买。

## 租车 Checklist

- 发动车子仪表盘，**记得拍照油量**，还车要加到当前油量或以上；
- 车上有异议的地方（如划痕等）要**拍照留存**；
- 检查车轮胎的安全线、是否鼓包；

- 后备箱检查灭火器，千斤顶，备胎，紧急三角架是否完好；
- 近远光灯，雨刷，空调，点烟器等常用设备是否工作正常；
- （如果会看）打开引擎盖检查车的机油，刹车油，冷却液，顺便扫一扫引擎盖内部；
- 最好在门店的停车场兜几圈看下。
- 能叫工作人员给个手机支架就更好。